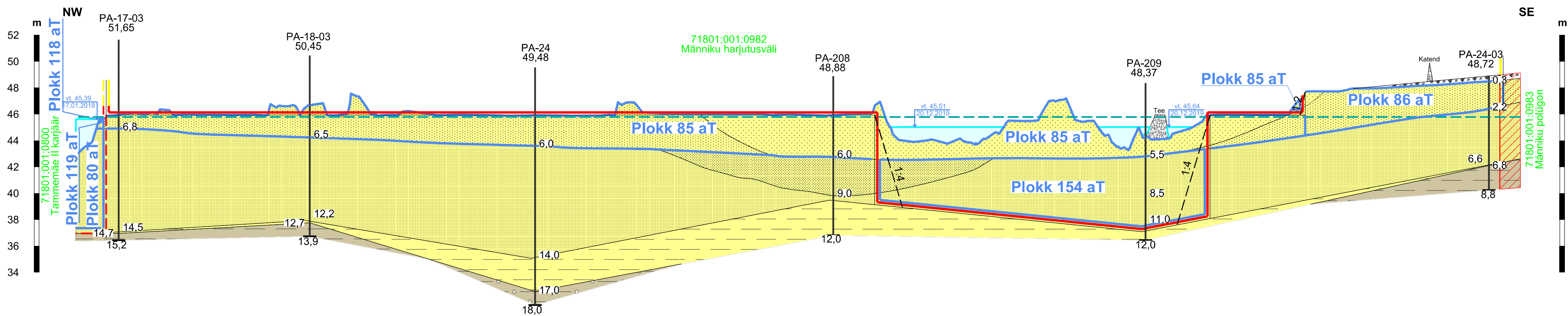

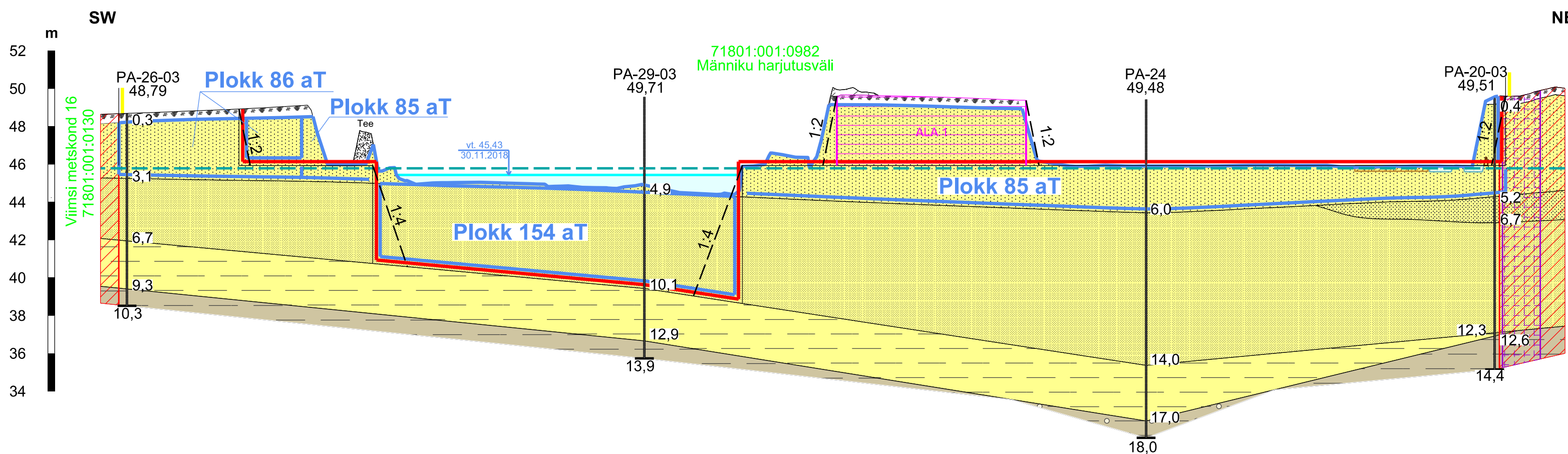


Läbilõige I-I'



Läbilõige II-II'



Märkused:

- Kõrgused EH2000 süsteemis.
- Läbilõigete koostamisel on kasutatud Tammemäe III liivakarjääri narkseiderimöödistamise (varu seiduga 20.12.2019. a) geoloogilisi läbilõikeid (OÜ Inseneribüroo STEIGER, töö nr 20/2854).
- Katastriüksuse piir kattub määeraldise teenindusmaa piiriga.
- Kasutatud tarkvara: Bentley PowerCivil for Baltics V8i (litsents: 70000661800020).

Objekti nimetus ja aadress		Joonise sisu	
Tammemäe III liivakarjäär Saku vald, Harju maakond		Geoloogilised läbilõiked	
Loa omanik		Joonis nr	
AS TREV-2 Grupp Harju maakond, Tallinn, Pärnu mnt 463, 10916 trev2@trev2.ee		2 / 3	
Indrek Malm /alkirjastatud digitaalselt/		Möötkava	
OÜ Inseneribüroo STEIGER Männiku tee 104, 11216 Tallinn +372 668 1011, info@steiger.ee		H 1 : 2 000 V 1 : 200	
Koostas		Epp Kuslap /alkirjastatud digitaalselt/	
Kinnitas		Erki Vaguri /alkirjastatud digitaalselt/	
Kuupäev		26.10.2020	
Töö nr		20/2912	

- Määeraldise teenindusmaa piir
- Määeraldise piir
- Aktiivse tarbevaru piir (aT)
- Kõrval asuva määeraldise piir
- Kaevandamiseelne ja -järgne veetase (abs 45,93 m)
- Nõlva hoidetervik, nõlvus
- Veetaseme kõrgus, m abs
- Möödistamise kuupäev
- Katastriüksuse nimi, piir ja tunnus

